



Wanderungen

Die herrlichen Naturlandschaften entlang dieser Routen spiegeln die Schönheit des Kontrasts zwischen Meer und Gebirge wider.

GRÜNER WEG "VÍA VERDE DEL MAR"

Schwierigkeitsgrad: niedrig

5,8 km

153 m

166 m

Rundwanderweg

OROPESA AUS DER VOGELPERSPEKTIVE + ORANGENBLÜTENWEG

Schwierigkeitsgrad: mittel bis hoch

19 km

573,7 m

575 m

Rundwanderweg

ROUTE ÜBER DIE STRANDPROMENADE

Schwierigkeitsgrad: niedrig

7,75 km

16,8 m

28,5 m

→ Linear

*Die Route kann über den Naturpark Prat-Cabanes Torreblanca (landschaftlich wertvolle, weit ausge dehnte Feuchtgebiete) verlängert werden. Zusätzliche Entfernung 2,5 km bzw. 6,5 km, Rundwanderweg ohne Gefälle.

ROUTE AN DEN KLIPPEN UND AM AUSSICHTSPUNKT

Schwierigkeitsgrad: mittel

7 km

254 m

249 m

Rundwanderweg

R1 OROPESA A VISTA DE ÁGUILA



Incremento/pérdida de elevación: 100% -100%



R2 RUTA DEL AZAHAR



Incremento/pérdida de elevación: 617% -13%



R3 RUTA DE LOS ACANTILADOS Y EL MIRADOR



Incremento/pérdida de elevación: 25km -24km






Mountain bike

Die Sierra de Oropesa del Mar bietet uns die Möglichkeit, auf Wegen und Pfaden in traumhaften Gebirgslandschaften zu radeln.

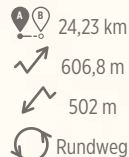
OROPESA AUS DER VOGELPERSPEKTIVE + JOVELLÚS - PFAD "SEND A DE CABANES" + WEG "CAMINO DE MIRAVET"

Schwierigkeitsgrad: mittel



OROPESA AUS DER VOGELPERSPEKTIVE + ABFAHRT JOVELLÚS + GRÜNER WEG "VÍA VERDE DEL MAR"

Schwierigkeitsgrad: niedrig




Radeln mit der ganzen Familie

Entdecken Sie Oropesa del Mar, seine Naturlandschaften, Strände und Umgebung auf den von uns vorgeschlagenen Routen vom Fahrrad aus

OROPESA DEL MAR - TURM "TORRE DE LA SAL"


Schwierigkeitsgrad: einfach



"Die Route kann bis zum Strand "Playa de Torrenostra" (über den Weg "Camí L'Atall") verlängert werden. Zusätzliche Entfernung 10,60 km, linearer Weg ohne Gefälle.

OROPESA DEL MAR - GRÜNER WEG - BENICÀSSIM (RADWEG AN DER KÜSTE) - GRAO DE CASTELLÓN

Schwierigkeitsgrad: einfach




Radfahren auf Straßen

Das Paradies für alle, die gerne auf Straßen radeln: Gebirgspässe, herrliches Wetter und Dörfer voller Kultur, Kunst und guter Küche!


OROPESA DEL MAR - TURM "TORRE DE LA SAL" - AUFFAHRT PASS "PUERTO DE CABANES" (CV-146) - RÖMISCHER TORBOGEN "ARCO ROMANO" (CV157) - VALL D'ALBA (CV159) - VILAFAMÉS (CV160) - POBLA TORNESA/ BORRIOL/ CASTELLÓN/ BENICÀSSIM (AUF RADWEG) - OROPESA DEL MAR (AUF GRÜNEM WEG)

Schwierigkeitsgrad: mäßig



OROPESA DEL MAR - TORRE DE LA SAL -TORRENOSTRA - ALCOSSEBRE - EINSIEDELEI "ERMITA SANTA LLÚCIA"

Schwierigkeitsgrad: einfach (Auffahrt zur Einsiedelei: hoch)



OROPESA DEL MAR (AUF GRÜNEM WEG) - BENICÀSSIM (RADWEG NACH CASTELLÓN) - EINSIEDELEI "ERMITA LA MAGDALENA" - AUFFAHRT ZUM NATURPARK "DESIERTO DE LAS PALMAS" - ABFAHRT ÜBER BENICÀSSIM - OROPESA DEL MAR (AUF GRÜNEM WEG)

Schwierigkeitsgrad: mäßig



LEGENDE



Weitere Informationen zu den Routen:
+34 964 31 23 20
turismo@oropesadelmar.es

www.oropesadelmarturismo.com